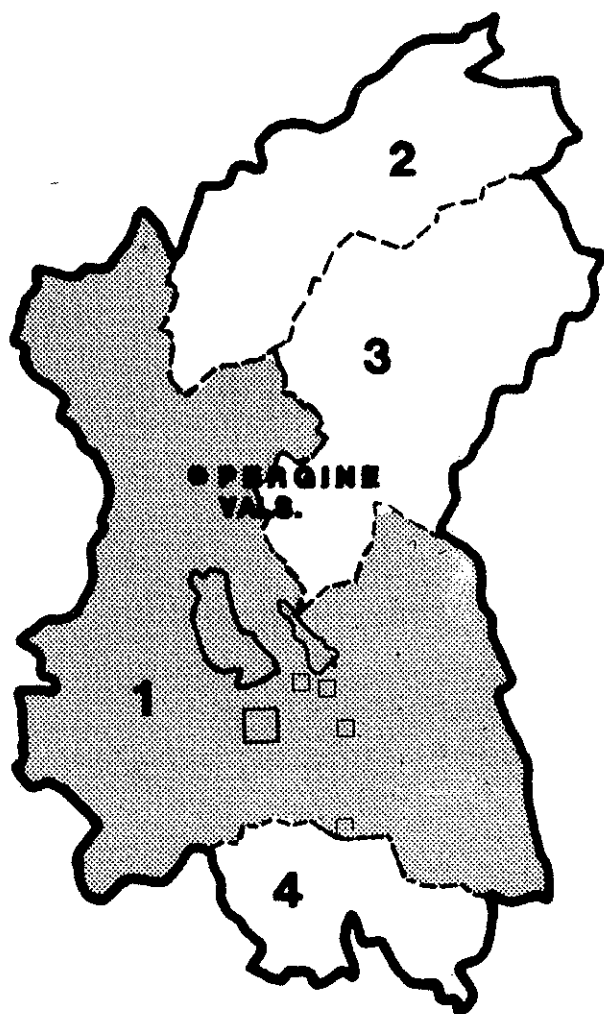




COMPENSORIO ALTA VALSUGANA

PIANO GENERALE PER LA TUTELA E IL RICUPERO DEGLI INSEDIAMENTI STORICI



— CONFINI COMPENSORIALI

- - - PERIMETRI SUB AREE CULTURALI OMOGENEE



■ RIFERIMENTO SUB AREA DI APPARTENENZA TAVOLE IN SCALA 1:1440



GRUPPO DI PROGETTAZIONE

UFFICIO URBANISTICO DEL
COMPENSORIO ALTA VALSUGANA

ORDINE DEGLI ARCHITETTI
DELLA PROV. DI TRENTO
D. Grems
Dott. Arch. DANIELA GREMES
ISCRIZIONE ALBO N° 850

PREVISIONI PROGETTUALI

SUB - AREA : 1

COMUNE DI : CALDONAZZO

INSEDIAMENTI :

BRENTA - CALDONAZZO - CHIESETTA DI
MONTEROVERE - LOCHERE - MOLINO PRATI
S. VALENTINO - SEGHERIA CURZEL
VECCHI MOLINI - MOLINO ALLA COSTA

variante generale al P.R.G. - 2000


TAV. 1V 5

PERGINE VALS


SCALA 1:1000 - 1:1440

ZONE DI TUTELA E PROTEZIONE

1. PAESISTICO - AMBIENTALE



LAGHI, FIUMI E TORRENTI




ZONA DI PROTEZIONE
DEI LAGHI

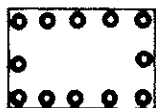
2. BENI ARCHITETTONICI STORICO - CULTURALE



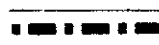
SPAZI APERTI



FRONTI DI PREGIO



ZONE ED ELEMENTI DI
INTERESSE ARCHEOLOGICO



VIABILITA' STORICA



MANUFATTI MINORI DI INTERESSE STORICO - CULTURALE

▣ FONTANE POZZI LAVatoi ETC.

▣ ED. VOTIVE NICCHIE CIPPI CROCI

▣ STEMMI DIPINTI ARCHI ETC.

* OPIFICI CANALI IRRIGUI MURI ETC.

CATEGORIE OPERATIVE : EDIFICI ESISTENTI




EDIFICI DI NOTEVOLE INTERESSE
ARCHITETTONICO E URBANISTICO




EDIFICI DI NOTEVOLE INTERESSE URBANISTICO



EDIFICI DI MEDIOCRE INTERESSE



EDIFICI DI INTERESSE PERDUTO



EDIFICI DI NESSUN INTERESSE



RUDERI DI
PREESISTENZE EDILIZIE




INTERRATI



RUDERI DI INTERESSE
STORICO - CULTURALE

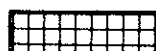
ZONE INEDIFICATE

ZONE PER INSEDIAMENTI A PREVALENZA RESIDENZIALE




RESIDENZIALI DI COMPLETAMENTO


ZONE PER ATTREZZATURE E SERVIZI



i INEDIFICABILE

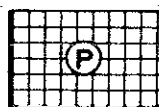


ZONE PER ATTREZZATURE E SERVIZI



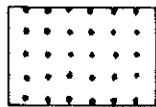
INEDIFICABILE

DI INTERESSE PUBBLICO



A PARCHEGGIO

ZONE A VERDE



VERDE PUBBLICO




VERDE DI TUTELA
E VALORIZZAZIONE
STORICO-CULTURALE

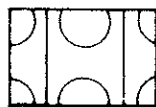
ZONE AGRICOLE



DI TUTELA AMBIENTALE
E PRODUTTIVA



SPECIALI



AGROPASTORALI

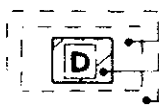


BOSCHIVE E FORESTALI

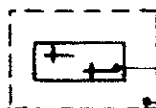
ZONE PER INFRASTRUTTURE



ATTREZZATURE
TECNICHE




FASCIA RISPETTO TIPO "A"
IMPIANTO DI DEPURAZIONE
FASCIA RISPETTO TIPO "B"



CIMITERO

FASCIA DI RISPETTO CIMITERIALE


NUOVA VIABILITA E ZONE DI RISPETTO STRADALE




STRADE ESISTENTI



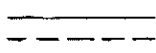
FASCIA DI RISPETTO



" DI POTENZIAM.



FERROVIA




" DI PROGETTO




PONTI

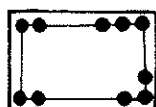
PERIMETRI DI ZONA



AREE PERIMETRATE
SOTTOPOSTE A P.G.T.I.S.



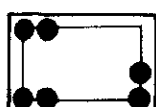
AREE
DI RISTRUTTURAZIONE
EDILIZIA




CONFINI COMUNALI



PIANI GENERALI DI ZONA



CONFINI COMPENSORIALI



AREE
DI RISTRUTTURAZIONE
URBANISTICA